



Referenzstrecke Ebreichsdorf Classic 07.09.2013



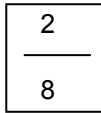
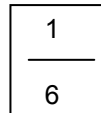




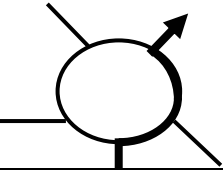


Start und Ziel der Referenzstrecke:


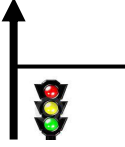
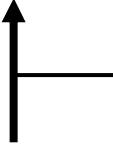
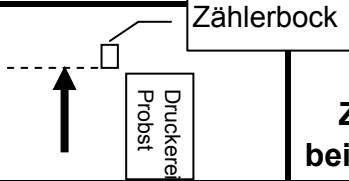

Gemauerter Stromzähler-Bock bei der Druckerei Probst, Wiener Neustädter Straße 20
2483 Ebreichsdorf

Die Referenzstrecke startet auf der B16 Fahrtrichtung Eisenstadt, wobei sich die Start- und Zielposition abseits der Fahrbahn unmittelbar links neben dem Stromzähler-Bock befindet.

Die Referenzpunkte an Kreuzungen und Kreisverkehren beziehen sich auf die jeweilige Einfahrt, z.B. auf die Haltelinie vor der Kreuzung bzw. vor dem Kreisverkehr.

Pos	km	Diff km	mls	Diff mls	Strecke	Anmerkung
1	0,00	0,00	0,00	0,00		 Start: Zählerbock bei Druckerei Probst
2	0,78	0,78	0,48	0,48		Weigelsdorf
3	1,11	0,33	0,69	0,21		Richtung Eisenstadt
4	1,32	0,21	0,82	0,13		Richtung Eisenstadt
5	1,67	0,35	1,04	0,22		Weigelsdorf
6	2,84	1,17	1,76	0,73		
7	3,31	0,47	2,06	0,29		Richtung Unterwaltersdorf

Pos	km	Diff km	mls	Diff mls	Strecke	Anmerkung
8	3,89	0,58	2,42	0,36	↑	 am linken Straßenrand
9	5,09	1,20	3,16	0,75	↑	 am linken Straßenrand
10	5,48	0,39	3,41	0,24	↑	
11	6,23	0,75	3,87	0,47	↑	
12	6,68	0,45	4,15	0,28	↑ 	Richtung Baden
13	6,77	0,09	4,21	0,06	↙ 	Richtung Wien
14	6,92	0,15	4,30	0,09		Richtung Baden
15	7,40	0,48	4,60	0,30	←	Richtung Baden
16	7,91	0,51	4,92	0,32	↑	
17	8,65	0,74	5,37	0,46	↑	

Pos	km	Diff km	mls	Diff mls	Strecke	Anmerkung
18	9,08	0,43	5,64	0,27		
19	9,47	0,39	5,88	0,24		Richtung Eisenstadt
20	9,97	0,50	6,20	0,31		Richtung Eisenstadt
21	10,33	0,36	6,42	0,22		 Ziel: Zählerbock bei Druckerei Probst